


Sinal. Vertical - ÁREA A SER PAVIMENTADA
Quantidade de esquinas a implantar a placa: 06

LEGENDA:
○


PLACA DE IDENTIFICAÇÃO DE LOGRADOUROS


As placas de identificação de logradouros públicos são confeccionadas na cor azul arara no fundo, com as letras brancas, visando deixar visível o nome da rua tanto durante o dia, quanto à noite, com a luz artificial. Essas placas são afixadas nas esquinas, direcionadas para a via correspondente, indicando o nome e o CEP da mesma.

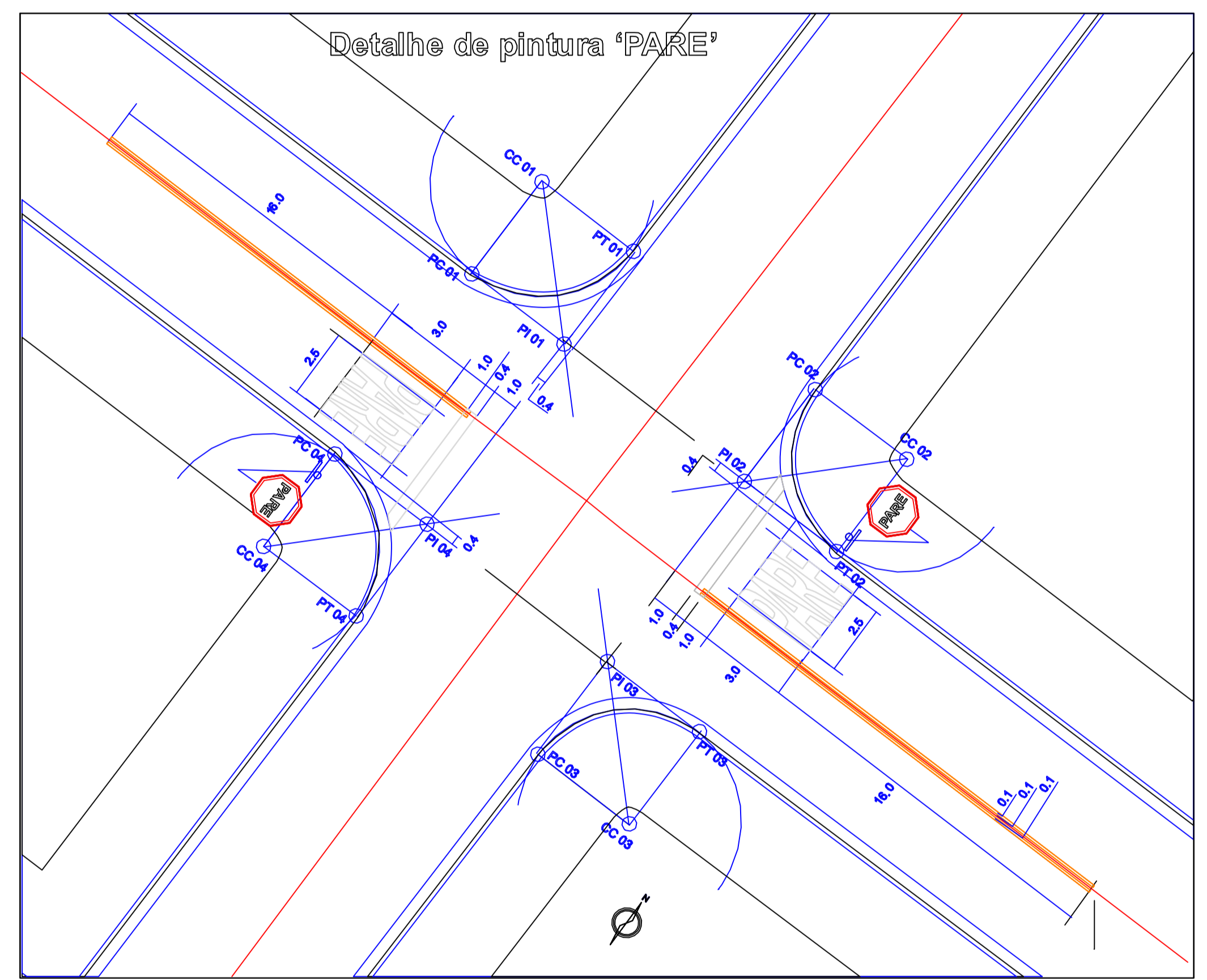


ESPECIFICAÇÃO

Placa Endereço: semi-refletiva, em chapa de aço nº18, acabamento em pintura eletrolítica, legenda em película refletiva, medida 45x25cm.
Suporte: em aço galvanizado em chapa 2,25mm, medida 2 1/2"x350cm.
Brazadeiras: em alumínio fundido para placa de endereço de 21/2.

Sinalização Vertical - ÁREA A SER PAVIMENTADA			
QUADRO DE QUANTIDADE DE PLACAS			
TIPO DE PLACA	DIMENSÕES / ÁREA	QUANTIDADE	ÁREA TOTAL
	Diam.=0,60m Área = 0,25m ²	07	1,75m²

Sinalização Horizontal - ÁREA A SER PAVIMENTADA	
QUADRO DE QUANTIDADE DE ELEMENTOS	
TIPO DE ELEMENTO	QUANTIDADE
 <p>Conjunto Parada Obrigatória (Linha de retenção, Legenda "PARE" e Linha Dupla Contínua)</p>	07 (sendo 11m ² cada) Total = 77m²



PAVIMENTAÇÃO ASFÁLTICA

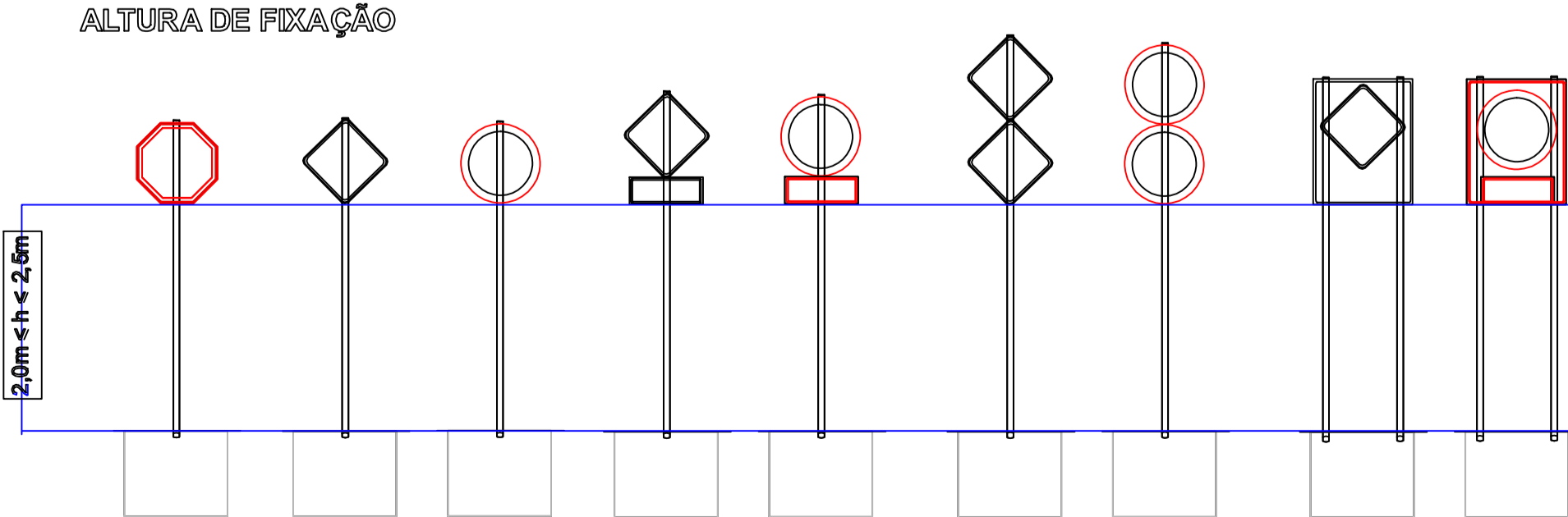
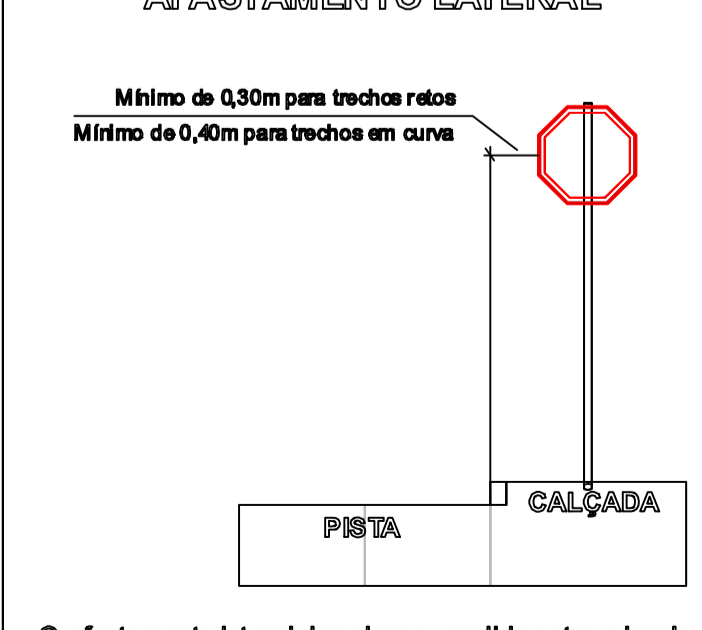
EMPREENDIMENTO: SETOR BARRAGEM IV	FOLHA: 02/02
CONTEÚDO: - PAVIMENTAÇÃO ASFÁLTICA PROJETO SINALIZAÇÃO DETALHES	ESCALA: 1:2000
ESTADO: Goiás	ENDEREÇO: ÁGUAS LINDAS
PROJETISTA: RODOLPHO ANTUNES CREA 17744/D-GO	DATA: FEV/2016

PROPRIETÁRIO: **MUNICÍPIO DE ÁGUAS LINDAS - GO**

RESPONSÁVEL TÉCNICO:

OBSERVAÇÕES:

CRITÉRIOS DE POSICIONAMENTO DE PLACAS DE SINALIZAÇÃO EM VIAS URBANAS

<p>ALTURA DE FIXAÇÃO</p>  <p>A borda inferior da placa ou do conjunto de placas colocada lateralmente à via, deve ficar a uma altura livre entre 2,0 e 2,5 metros em relação ao solo, inclusive para a mensagem complementar, se esta existir.</p>	<p>AFASTAMENTO LATERAL</p> <p>Mínimo de 0,30m para trechos retos Mínimo de 0,40m para trechos em curva</p>  <p>PISTA CALÇADA</p> <p>O afastamento lateral das placas, medido entre a borda lateral da mesma e da pista, deve ser, no mínimo, de 0,30 metros para trechos retos da via, e 0,40 metros nos trechos em curva.</p>	<p>DEFLEXÃO LATERAL</p> <p>As placas de sinalização devem ser colocadas na posição vertical, fazendo um ângulo de 93° e 95° em relação ao sentido do fluxo de tráfego, voltadas para o lado externo da via. Esta inclinação tem por objetivos assegurar boa visibilidade e leitura dos sinais, evitando o reflexo especular que pode ocorrer com a incidência de faróis de veículos ou de raios solares sobre a placa.</p>
---	--	---