

## EDITAL DE CONVOCAÇÃO PARA NOTIFICAÇÃO DA REURB

**Ilustríssimos Senhores:**

O Município de **Águas Lindas de Goiás-GO**, CNPJ: 01.616.520/0001-96, na forma do artigo 31, § 1º, da Lei nº 13.465/17, através da Comissão Colegiada de Análise de Regularização Fundiária, devidamente autorizados pelo Excelentíssimo Senhor Prefeito através do Decreto nº 6653/2017, vem por meio deste Edital **NOTIFICAR** os Senhores **proprietários/posseiros confrontantes dos imóveis do Loteamento Jardim Recanto**.

Proprietários	CPF	Endereço do Imóvel
Alaherzio Coimbra	051.300.006-25	Gleba B
Estância do Rio Descoberto	01.718.994/0001-49	Quadra 25 Lote 26 Jardim da Barragem IV
Estância do Rio Descoberto	01.718.994/0001-49	Quadra 25 Lote 27 Jardim da Barragem IV
Estância do Rio Descoberto	01.718.994/0001-49	Quadra 27 Lote 26 Jardim da Barragem IV
Estância do Rio Descoberto	01.718.994/0001-49	Quadra 29 Lote 26 Jardim da Barragem IV
Estância do Rio Descoberto	01.718.994/0001-49	Quadra 29 Lote 27 Jardim da Barragem IV
Estância do Rio Descoberto	01.718.994/0001-49	Quadra 33 Lote 26 Jardim da Barragem IV
Estância do Rio Descoberto	01.718.994/0001-49	Quadra 33 Lote 27 Jardim da Barragem IV
Estância do Rio Descoberto	01.718.994/0001-49	Quadra 35 Lote 27 Jardim da Barragem IV
Estância do Rio Descoberto	01.718.994/0001-49	Quadra 37 Lote 27 Jardim da Barragem IV
Estância do Rio Descoberto	01.718.994/0001-49	Quadra 39 Lote 26 Jardim da Barragem IV
Estância do Rio Descoberto	01.718.994/0001-49	Quadra 39 Lote 27 Jardim da Barragem IV
Estância do Rio Descoberto	01.718.994/0001-49	Quadra 41 Lote 26 Jardim da Barragem IV
Estância do Rio Descoberto	01.718.994/0001-49	Quadra 43 Lote 26 Jardim da Barragem IV
Estância do Rio Descoberto	01.718.994/0001-49	Quadra 43 Lote 27 Jardim da Barragem IV
Estância do Rio Descoberto	01.718.994/0001-49	Quadra 45 Lote 26 Jardim da Barragem IV
Estância do Rio Descoberto	01.718.994/0001-49	Quadra 45 Lote 27 Jardim da Barragem IV
Estância do Rio Descoberto	01.718.994/0001-49	Quadra 47 Lote 27 Jardim da Barragem IV
Estância do Rio Descoberto	01.718.994/0001-49	Quadra 40 Lote 15 Jardim da Barragem V
Estância do Rio Descoberto	01.718.994/0001-49	Quadra 41 Lote 15A Jardim da Barragem V
Estância do Rio Descoberto	01.718.994/0001-49	Quadra 41 Lote 15B Jardim da Barragem V
Estância do Rio Descoberto	01.718.994/0001-49	Quadra 41 Lote 15C Jardim da Barragem V
Estância do Rio Descoberto	01.718.994/0001-49	Quadra 41 Lote 16 Jardim da Barragem V
Estância do Rio Descoberto	01.718.994/0001-49	Quadra 41 Lote 17 Jardim da Barragem V

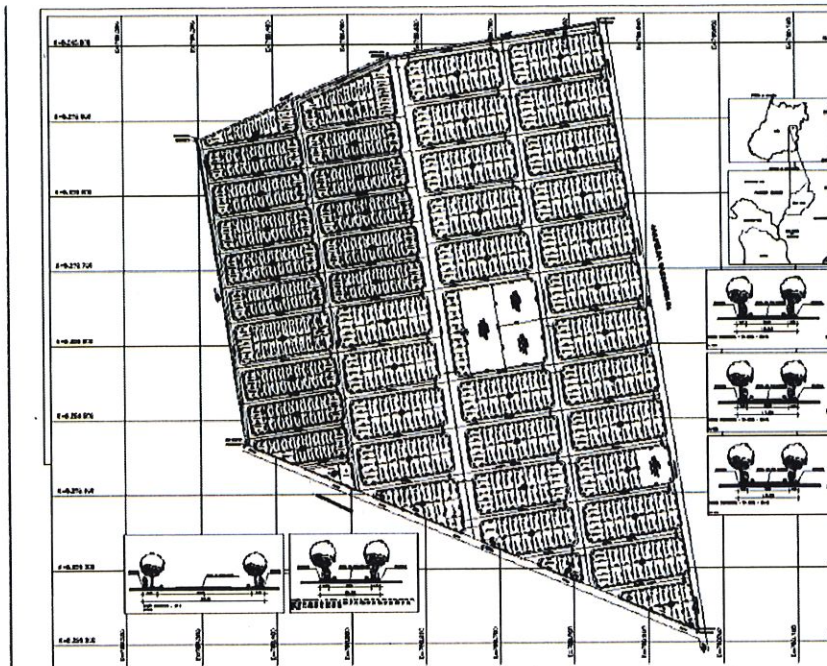
Estância do Rio Descoberto	01.718.994/0001-49	Quadra 42 Lote 05C Jardim da Barragem V
Estância do Rio Descoberto	01.718.994/0001-49	Quadra 42 Lote 05D Jardim da Barragem V
Estância do Rio Descoberto	01.718.994/0001-49	Quadra 42 Lote 05E Jardim da Barragem V
Estância do Rio Descoberto	01.718.994/0001-49	Quadra 42 Lote 06 Jardim da Barragem V
Estância do Rio Descoberto	01.718.994/0001-49	Quadra 42 Lote 07 Jardim da Barragem V
Estância do Rio Descoberto	01.718.994/0001-49	Quadra 43 Lote 21 Jardim da Barragem VI
Estância do Rio Descoberto	01.718.994/0001-49	Quadra 43 Lote 22 Jardim da Barragem VI

**Para, querendo, apresentar impugnação no prazo de 30 (trinta) dias corridos,** contados da data do recebimento desta notificação, referente ao processo administrativo de Regularização Fundiária Urbana – Reurb, previsto na Lei nº 13.465/17, que foi instaurado por decisão desta Comissão Colegiada de Análise de Regularização Fundiária, visando regularizar o “núcleo urbano informal consolidado” denominado Jardim recanto, localizado no Município de Águas Lindas de Goiás, conforme consta nos autos do processo administrativo nº 2017018484.

A impugnação deverá respeitar o artigo 24, § 5º do Decreto 9.310/2018 e art. 31, § 5º da Lei 13.465/2017 e poderá ser apresentada na Diretoria de Regularização Fundiária suas manifestações de direito acompanhada de toda documentação que fundamente, caso Vossa Senhoria se sinta prejudicada, localizada no Edifício Amoril Quadra 44 Conjunto B Lote 50/54 Sala 109 Parque da Barragem Setor 02, na Secretaria Municipal de Habitação e Integração Fundiária.


Não sendo apresentada impugnação, haverá o prosseguimento do processo de Regularização Fundiária Urbana – Reurb do loteamento mencionado, para evitar lesão aos padrões de desenvolvimento urbano e na defesa dos direitos dos ocupantes, inclusive com a entrega de títulos de “legitimação fundiária” e “legitimação de posse”.








O Mapa acima do Loteamento Jardim Recanto se encontra disponível para conferência no endereço eletrônico [www.aguaslindasdegoias.go.gov.br](http://www.aguaslindasdegoias.go.gov.br) e na Diretoria de Regularização Fundiária situada na Quadra 44 conjunto B Lotes 50/54 Sala 109 Parque da Barragem Setor 02.

Águas Lindas de Goiás – GO, 08 de Novembro de 2018.

  
\_\_\_\_\_  
Julianna Machado Arantes Moretto  
Procuradora Geral do Município

  
\_\_\_\_\_  
Giovanne Carneiro Machado Lisboa  
Secretário Municipal de Habitação e  
Integração Fundiária

  
\_\_\_\_\_  
Lúcio Mauro Rodrigues  
Secretário Municipal de Meio Ambiente

  
\_\_\_\_\_  
Edilson de Lima Mourão  
Coordenador da UGL (Unidade Gestora  
Local)  
Arquiteto e Urbanista