

## EDITAL DE CONVOCAÇÃO PARA NOTIFICAÇÃO DA REURB

**Ilustríssimos Senhores:**

O Município de Águas Lindas de Goiás-GO, CNPJ: 01.616.520/0001-96, na forma do artigo 31, § 1º, da Lei nº 13.465/17, através da Comissão Colegiada de Análise de Regularização Fundiária, devidamente autorizados pelo Excelentíssimo Senhor Prefeito através do Decreto nº 6653/2017, vem por meio deste Edital **NOTIFICAR** os Senhores **proprietários/posseiros confrontantes dos imóveis do Loteamento Mansões Olinda** localizado na **Quadra A30 Lotes 02, 04, 06 e 08** com área de **8.400,00m²**, conforme matrículas nº **50.417, 50.418, 50.419 e 50.420** registrado no Cartório de Registro de Imóveis da Comarca de Águas Lindas de Goiás.

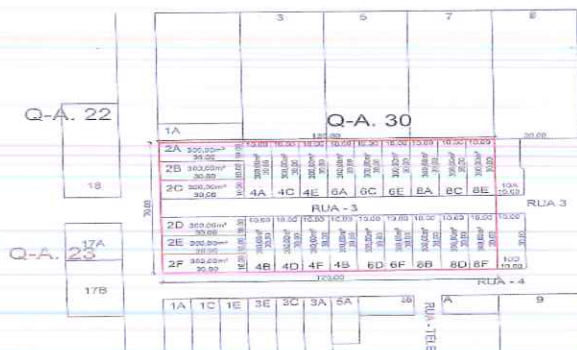
<b>Endereço do Imóvel</b>
Quadra A30 Lote 01A Mansões Olinda

Para, querendo, apresentar **impugnação no prazo de 30 (trinta) dias corridos**, contados da data do recebimento desta notificação, referente ao processo administrativo de Regularização Fundiária Urbana – Reurb, previsto na Lei nº 13.465/17, que foi instaurado por decisão desta Comissão Colegiada de Análise de Regularização Fundiária, visando regularizar o “núcleo urbano informal consolidado” denominado **Mansões Olinda, Quadra A30 Lotes 02, 04, 06 e 08**, localizado no Município de Águas Lindas de Goiás, conforme consta nos autos do processo administrativo nº **2019018491**.

A impugnação deverá respeitar o artigo 24, § 5º do Decreto 9.310/2018 e art. 31, § 5º da Lei 13.465/2017 e poderá ser apresentada na Diretoria de Regularização Fundiária suas manifestações de direito acompanhada de toda documentação que fundamente, caso Vossa Senhoria se sinta prejudicada, localizada no Edifício Amoral Quadra 44 Conjunto B Lote 50/54 Sala 109 Parque da Barragem Setor 02, na Secretaria Municipal de Habitação e Integração Fundiária.


Não sendo apresentada impugnação, haverá o prosseguimento do processo de Regularização Fundiária Urbana – Reurb do loteamento mencionado, para evitar lesão aos padrões de desenvolvimento urbano e na defesa dos direitos dos ocupantes, inclusive com a entrega de títulos de “legitimação fundiária” e “legitimação de posse”.

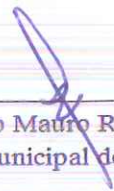
MANSÕES OLINDA - QD. A30 - LT. 2, 4, 6 E 8.





O mapa acima do loteamento **Mansões Olinda** se encontra disponível para conferência no endereço eletrônico [www.aguaslindasdegoias.go.gov.br](http://www.aguaslindasdegoias.go.gov.br) e na Diretoria de regularização Fundiária situada na Quadra 44 conjunto B lotes 50/54 sala 109 Parque da Barragem Setor 02.

Águas Lindas de Goiás – GO, 22 de Janeiro de 2020.

  
\_\_\_\_\_  
Vitor Hugo de Oliveira Moreira  
Procurador Geral do Município

  
\_\_\_\_\_  
Lúcio Mauro Rodrigues  
Secretário Municipal de Meio Ambiente

  
\_\_\_\_\_  
Giovanne Carneiro Machado Lisboa  
Secretário Municipal de Habitação e  
Integração Fundiária

  
\_\_\_\_\_  
Edilson de Lima Mourão  
Coordenador da Unidade Gestora Local